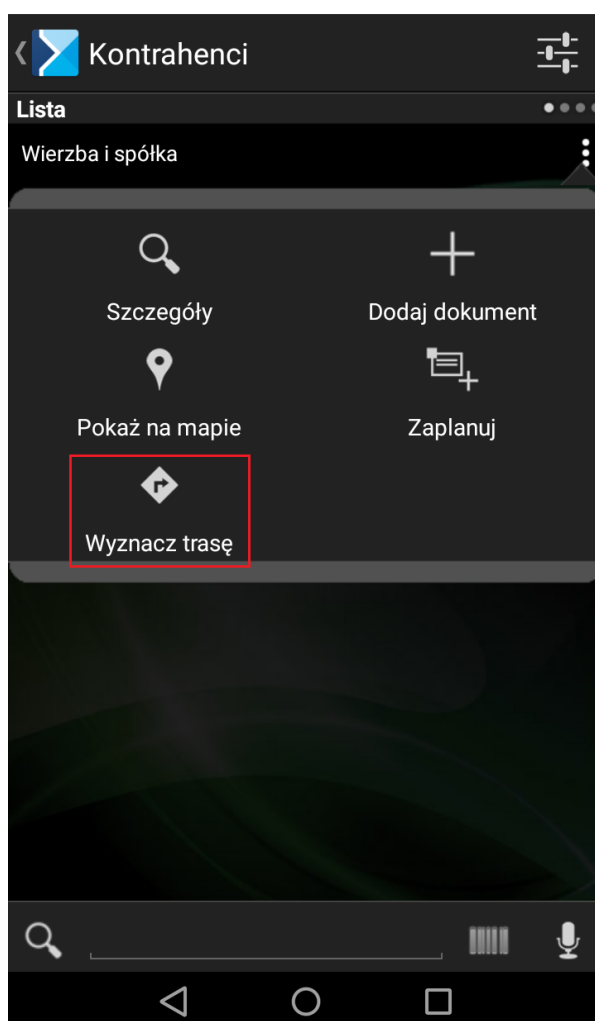
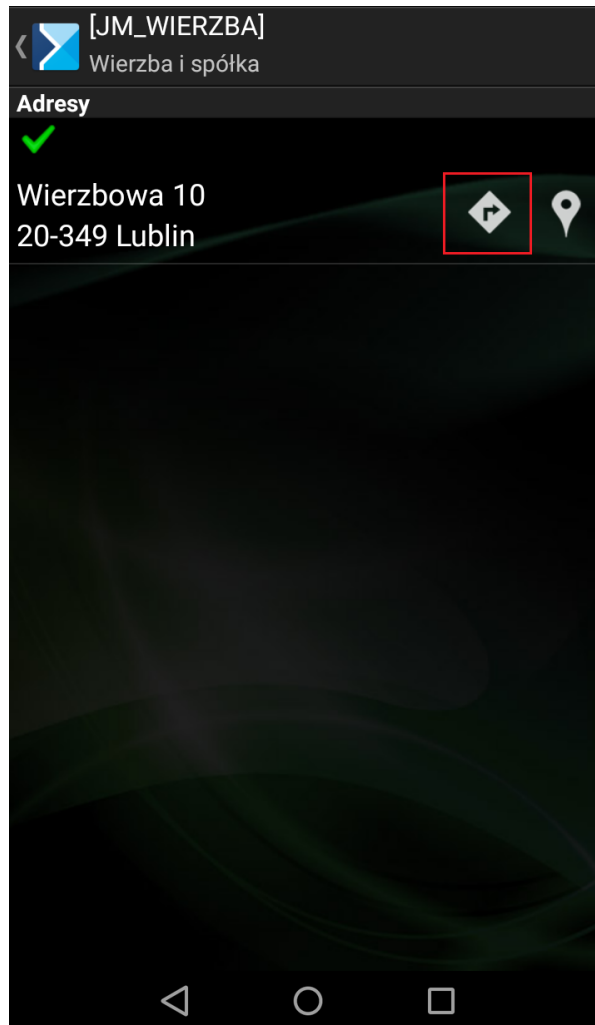


Opcja: Wyznacz trasę

Dzięki funkcji nawigacji, operator wprost z poziomu interfejsu aplikacji, przy zdefiniowanym adresie, może wyznaczyć odpowiednią trasę i tym samym zoptymalizować swoją drogę do wyznaczonego celu.








Włączenie nawigacji – opcja wyznaczn trasę z poziomu menu kontekstowego na danym kontrahencie

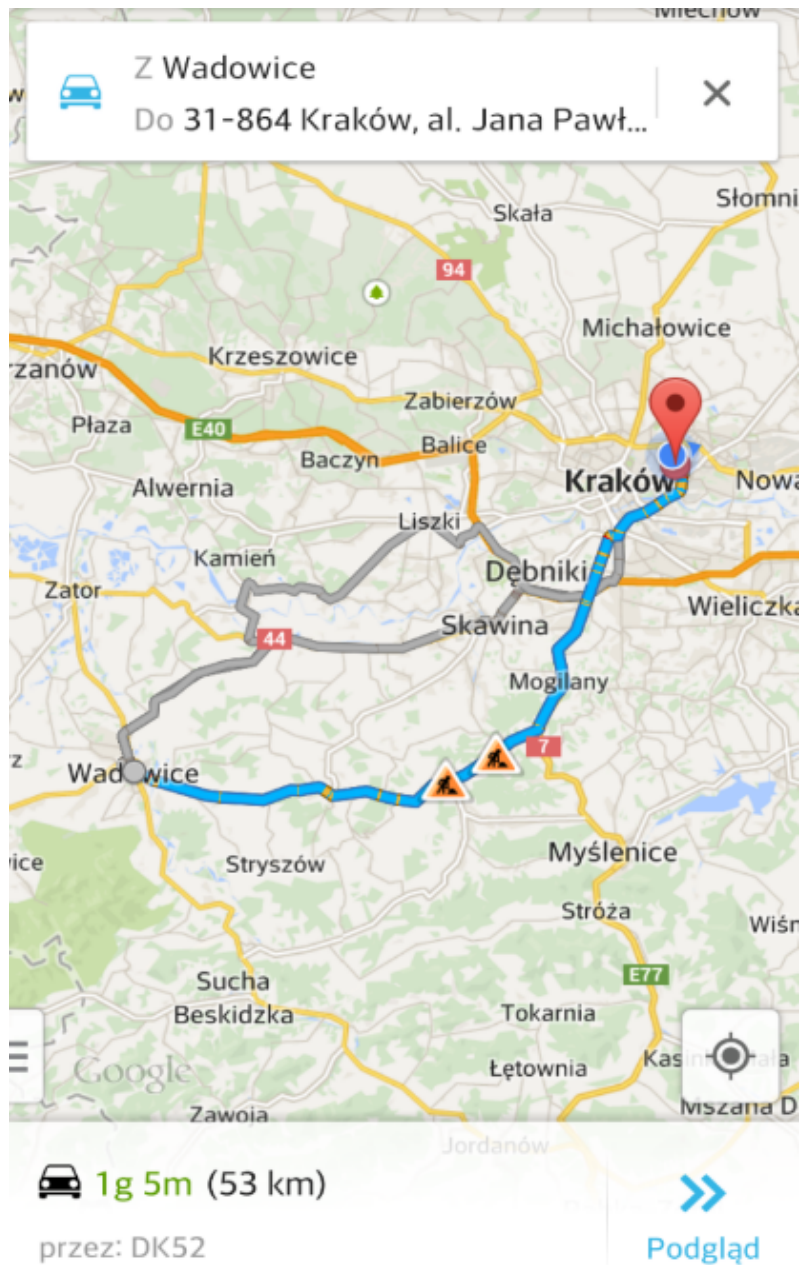


Włączenie nawigacji – opcja
wyznacz trasę z poziomu
adresu kontrahenta

Opcja: Wyznacz trasę – umożliwiająca wyznaczenia trasy do danego punktu, adresu została dodana na:

-  Menu kontekstowym na liście kontrahentów,
-  Karcie kontrahenta,
-  Adresach kontrahenta,
-  Menu kontekstowym na terminarzu,
-  Nagłówku zatwierdzonego dokumentu.

Po kliknięciu w ikonę **[Wyznacz trasę]** i wyborze adresu docelowego wywoływana jest aplikacja Google Mapy ze wskazówkami dojazdu do punktu (wybranego adresu).



Wyznaczenie wybranej trasy na mapie